

Схема расположения границ публичного сервитута

Объект: Наружная сеть газоснабжения до фасада жилого дома по адресу: г. Добрянка, ул. Исупова, 30, с кадастровым номером 59:18:0010303:1523 (для обслуживания и эксплуатации газопровода)

Местоположение: расположенных по адресу: Пермский край, г.о. Добрянский, г. Добрянка, ул. Исупова

Площадь земель или части земельного участка, кв.м.: 24

(в т.ч.: земли общ польз-я =4,12; 59:18:0010303:97=5,59;

59:18:0000000:15954=15,22)

Категория земель: земли населенных пунктов

Вид разрешенного использования: -

Описание границ смежных землепользователей:

От точки 1 до точки 2 - земельный участок

с кадастровым номером 59:18:0000000:15954

От точки 2 до точки 3 - земли общего пользования







От точки 3 до точки 6 - земельный участок

с кадастровым номером 59:18:0010303:97

От точки 6 до точки 1 - земельный участок

с кадастровым номером 59:18:0000000:15954

Условные обозначения:

-  - проектные границы публичного сервитута
-  :8 - границы и номер земельного участка, сведения о которых внесены в ЕГРН
-  :81 - границы и номер объекта капитального строительства, сведения о которых внесены в ЕГРН
-  :5624 - граница кадастрового квартала
-  59:07-6.1014 - зоны с особыми условиями использования территории, сведения о которых внесены в ЕГРН
-  1 - обозначение характерной точки проектной границы публичного сервитута
- 59:18:0010303 - номер кадастрового квартала

Каталог координат, м

Система координат: МСК-59, зона 2

Метод определения координат - Геодезический

№ точки границы	X	Y	(M), м
1	567892.63	2243296.16	0.1
2	567889.95	2243298.69	0.1
3	567888.50	2243300.06	0.1
4	567888.22	2243300.33	0.1
5	567885.58	2243297.33	0.1
6	567887.41	2243295.60	0.1
7	567889.87	2243293.26	0.1
1	567892.63	2243296.16	0.1



Масштаб 1:500

Заявитель:

МП

/ Егошина И. В.

(подпись, расшифровка подписи)

(для юридических лиц
и индивидуальных предпринимателей)